



ประกาศสำนักงานคณะกรรมการการเลือกตั้งประจำจังหวัดนครศรีธรรมราช
เรื่อง รูปแบบการแบ่งเขตเลือกตั้งสมาชิกสภาเทศบาลตำบลชะมาย อำเภอทุ่งสง จังหวัดนครศรีธรรมราช

ด้วยระเบียบคณะกรรมการการเลือกตั้งว่าด้วยการเลือกตั้งสมาชิกสภาท้องถิ่นหรือผู้บริหารท้องถิ่น พ.ศ. ๒๕๖๒ ได้กำหนดให้ผู้อำนวยความสะดวกการเลือกตั้งประจำจังหวัดดำเนินการเกี่ยวกับการแบ่งเขตเลือกตั้งของแต่ละองค์กรปกครองส่วนท้องถิ่น โดยพิจารณาจากประกาศจำนวนราษฎรที่ผู้อำนวยความสะดวกกลาง ประกาศในปีสุดท้ายก่อนปีที่มีการเลือกตั้ง (ณ วันที่ ๓๑ ธันวาคม พ.ศ. ๒๕๖๒) และปิดประกาศรูปแบบการแบ่งเขตเลือกตั้งให้ประชาชนในเขตองค์กรปกครองส่วนท้องถิ่นทราบ

อาศัยอำนาจตามความในข้อ ๑๓ ของระเบียบคณะกรรมการการเลือกตั้งว่าด้วยการเลือกตั้งสมาชิกสภาท้องถิ่นหรือผู้บริหารท้องถิ่น พ.ศ. ๒๕๖๒ จึงประกาศรูปแบบการแบ่งเขตเลือกตั้งสมาชิกสภาเทศบาลตำบลชะมาย โดยมีสมาชิกสภาเทศบาลตำบลชะมายที่พึงมี จำนวน ๑๒ คน แบ่งเป็น ๒ เขตเลือกตั้ง เพื่อเปิดโอกาสให้ประชาชนมีส่วนร่วมในการแสดงความคิดเห็นและข้อเสนอแนะรูปแบบการแบ่งเขตเลือกตั้งสมาชิกสภาเทศบาลตำบลชะมาย จำนวน ๓ รูปแบบ ตามที่ระเบียบกำหนด ดังรายละเอียดปรากฏตามรูปแบบการแบ่งเขตเลือกตั้ง และแผนที่แสดงการแบ่งเขตเลือกตั้งสมาชิกสภาเทศบาลตำบลชะมาย แนบท้ายประกาศนี้

ดังนั้น จึงขอเชิญชวนประชาชนที่มีภูมิลำเนาในเขตเทศบาลตำบลชะมาย หรือผู้สนใจร่วมแสดงความคิดเห็นและข้อเสนอแนะต่อรูปแบบการแบ่งเขตเลือกตั้งสมาชิกสภาเทศบาลตำบลชะมาย โดยให้จัดทำความเห็นเป็นหนังสือ ระบุรายละเอียดต่างๆ ที่เสนอความคิดเห็น ชื่อ - สกุล ที่อยู่ปัจจุบัน และหมายเลขโทรศัพท์ติดต่อ ยื่นด้วยตนเองหรือส่งทางไปรษณีย์ ถึงผู้อำนวยการการเลือกตั้งประจำจังหวัดนครศรีธรรมราช ที่อยู่ สำนักงานคณะกรรมการการเลือกตั้งประจำจังหวัดนครศรีธรรมราช เลขที่ ๕๕ หมู่ที่ ๓ ตำบลนาสาร อำเภอพระพรหม จังหวัดนครศรีธรรมราช ๘๐๐๐๐ ทั้งนี้ ตั้งแต่บัดนี้เป็นต้นไปจนถึงวันที่ ๕ มีนาคม พ.ศ. ๒๕๖๓ กรณีบุคคลใดต้องการรูปแบบการแบ่งเขตเลือกตั้งที่ปิดประกาศไว้ ให้ขอคัดสำเนาจากสำนักงานคณะกรรมการการเลือกตั้งประจำจังหวัดนครศรีธรรมราชหรือองค์กรปกครองส่วนท้องถิ่น โดยผู้ขอคัดสำเนาเป็นผู้ออกค่าใช้จ่ายเอง หรือดาวน์โหลดได้ทางเว็บไซต์ของสำนักงานคณะกรรมการการเลือกตั้งประจำจังหวัดนครศรีธรรมราช (<https://www.ect.go.th/nakhonsithammarat>)

จึงประกาศให้ทราบโดยทั่วกัน

ประกาศ ณ วันที่ ๒๕ กุมภาพันธ์ พ.ศ. ๒๕๖๓



(นางสาวนุชนางค์ ลิมดุลย์ไพบูลย์)

ผู้อำนวยการการเลือกตั้งประจำจังหวัดนครศรีธรรมราช

การแบ่งเขตเลือกตั้งสมาชิกสภาเทศบาลตำบลชะมาย

๑. เทศบาลตำบลชะมาย อำเภอทุ่งสง รูปแบบที่ ๑

เขตเลือกตั้งที่	จำนวนสมาชิก	ท้องที่ที่ประกอบเป็นเขตเลือกตั้ง
๑	๖	หมู่ที่ ๑ บ้านหนองหว้า หมู่ที่ ๔ บ้านห้วยชัน หมู่ที่ ๕ บ้านวังหีบ หมู่ที่ ๖ บ้านนาคำหวด
๒	๖	หมู่ที่ ๒ บ้านด่านปราบ หมู่ที่ ๓ บ้านเขากลาย หมู่ที่ ๗ บ้านคลองเขเปล หมู่ที่ ๘ บ้านนาแฝด

รวมประชากรในเขตเลือกตั้งที่ ๑ จำนวน ๖,๘๓๓ คน

ผลต่างกับค่าเฉลี่ย -๒.๒๗%

รวมประชากรในเขตเลือกตั้งที่ ๒ จำนวน ๗,๑๕๑ คน

ผลต่างกับค่าเฉลี่ย ๒.๒๗%

ผลต่างจำนวนราษฎรของเขตเลือกตั้งที่ ๒ และเขตเลือกตั้งที่ ๑

เท่ากับร้อยละ ๔.๕๔ (๔.๕๔%)

๒. เทศบาลตำบลชะมาย อำเภอทุ่งสง รูปแบบที่ ๒

เขตเลือกตั้งที่	จำนวนสมาชิก	ท้องที่ที่ประกอบเป็นเขตเลือกตั้ง
๑	๖	หมู่ที่ ๑ บ้านหนองหว้า หมู่ที่ ๓ บ้านเขากลาย หมู่ที่ ๔ บ้านห้วยชัน หมู่ที่ ๖ บ้านนาคำหวด
๒	๖	หมู่ที่ ๒ บ้านด่านปราบ หมู่ที่ ๕ บ้านวังหีบ หมู่ที่ ๗ บ้านคลองเขเปล หมู่ที่ ๘ บ้านนาแฝด

รวมประชากรในเขตเลือกตั้งที่ ๑ จำนวน ๖,๖๕๑ คน

ผลต่างกับค่าเฉลี่ย -๔.๘๘%

รวมประชากรในเขตเลือกตั้งที่ ๒ จำนวน ๗,๓๓๓ คน

ผลต่างกับค่าเฉลี่ย ๔.๘๘%

ผลต่างจำนวนราษฎรของเขตเลือกตั้งที่ ๒ และเขตเลือกตั้งที่ ๑

เท่ากับร้อยละ ๙.๗๖ (๙.๗๖%)

๓. เทศบาลตำบลชะมาย อำเภอทุ่งสง รูปแบบที่ ๓

เขตเลือกตั้งที่	จำนวนสมาชิก	ท้องที่ที่ประกอบเป็นเขตเลือกตั้ง
๑	๖	หมู่ที่ ๑ บ้านหนองหัว หมู่ที่ ๒ บ้านด่านปราบ หมู่ที่ ๓ บ้านเขากลาย หมู่ที่ ๔ บ้านห้วยขัน
๒	๖	หมู่ที่ ๕ บ้านวังหีบ หมู่ที่ ๖ บ้านนาคำทวด หมู่ที่ ๗ บ้านคลองเขแปล หมู่ที่ ๘ บ้านนาแฝด

รวมประชากรในเขตเลือกตั้งที่ ๑ จำนวน ๖,๕๕๗ คน

ผลต่างกับค่าเฉลี่ย -๖.๓๕%

รวมประชากรในเขตเลือกตั้งที่ ๒ จำนวน ๗,๔๒๗ คน

ผลต่างกับค่าเฉลี่ย ๖.๓๕%

ผลต่างจำนวนราษฎรของเขตเลือกตั้งที่ ๒ และเขตเลือกตั้งที่ ๑ เท่ากับร้อยละ ๑๒.๗๐ (๑๒.๗๐%)

ประกาศ ณ วันที่ ๒๕ กุมภาพันธ์ พ.ศ. ๒๕๖๓

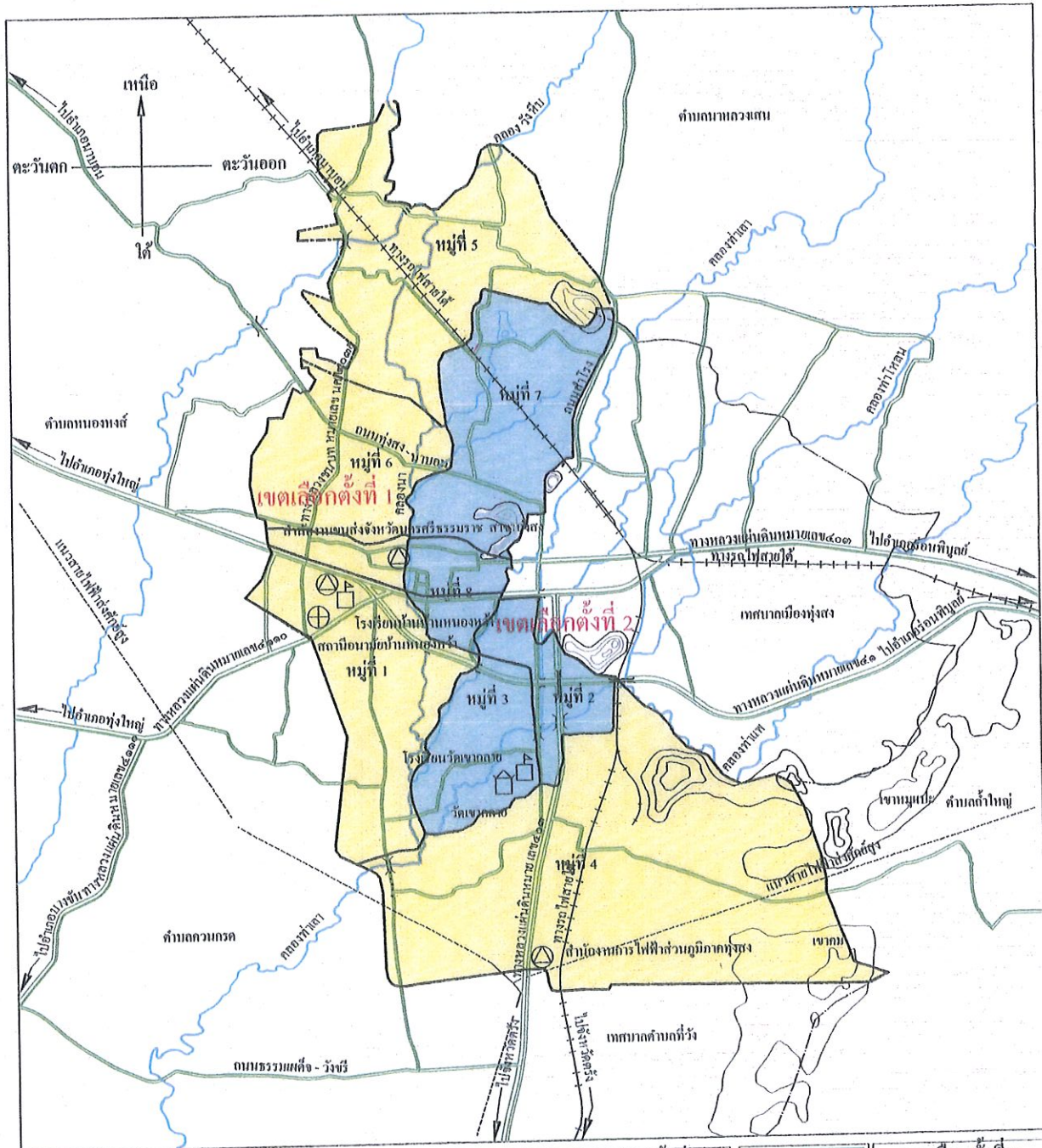

(นางสาวนุชนางค์ ลีมดุษย์ไพบุลย์)

ผู้อำนวยการการเลือกตั้งประจำจังหวัดนครศรีธรรมราช

แนวทางการแบ่งเขตเลือกตั้งสมาชิกสภาเทศบาลตำบลชะมาย

รูปแบบที่ ๑

มาตราส่วน ๑ : ๕๐,๐๐๐



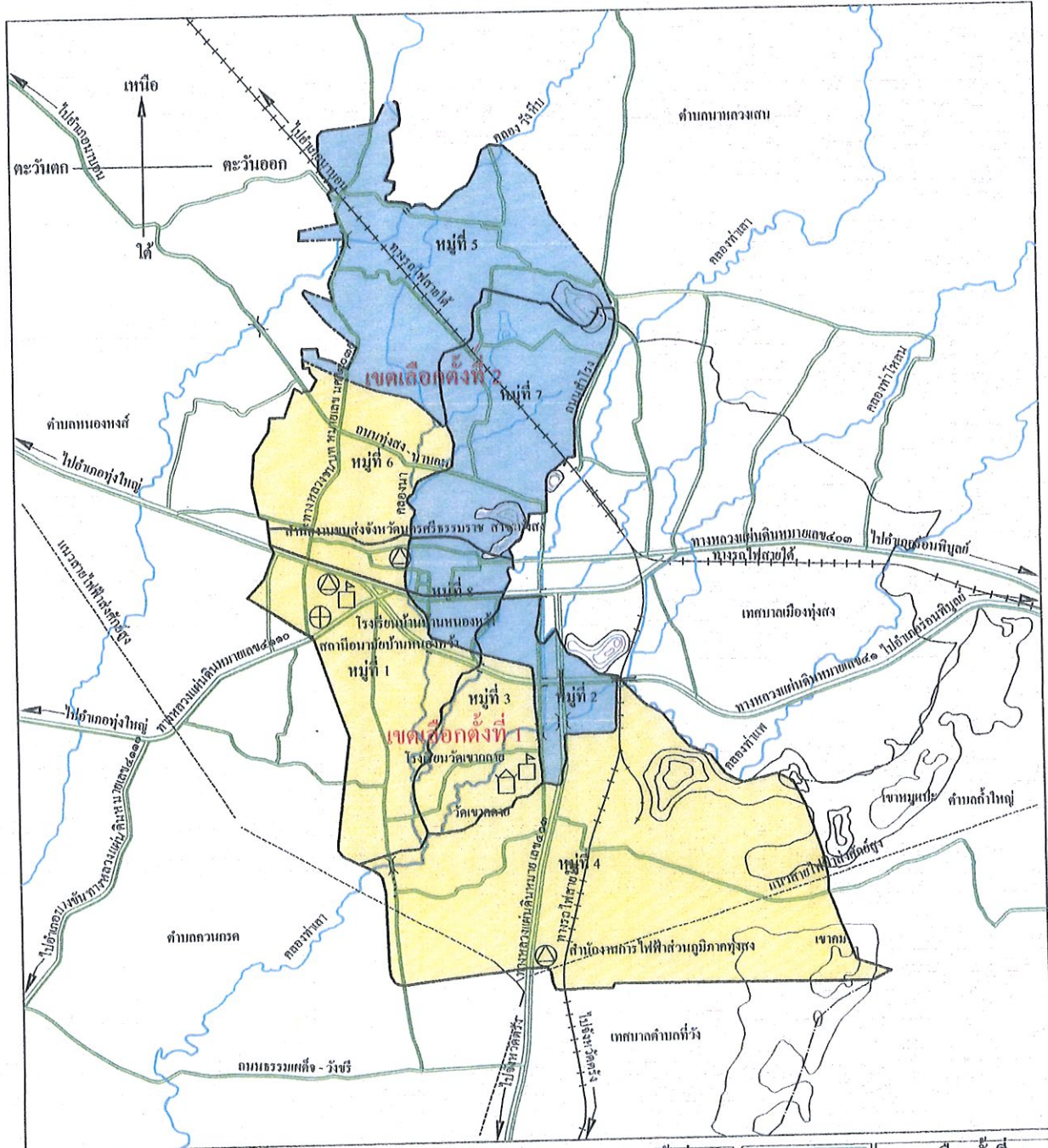
สัญลักษณ์และคำอธิบาย	
++---+	แนวเขตป่าสงวนแห่งชาติ
-----	แนวสายส่งไฟฟ้าแรงสูง
=====	ทางหลวง อาน ขอย
=====	ถนนลูกรัง พื้นถนนอ่อน
+++++	ทางรถไฟ
=====	สะพาน
~~~~~	แม่น้ำ คลอง หนอง
⊙	ภูเขา กวน เถิน
⊙	สถานที่ราชการ
⊕	สถานีอนามัย
⊠	โรงเรียน
⊡	วัด ศาสนสถาน

เขตเลือกตั้งที่ 1		เขตเลือกตั้งที่ 2	
หนุ่ที่ 1	ประชากร 2,457 คน	หนุ่ที่ 2	ประชากร 1,605 คน
หนุ่ที่ 4	ประชากร 1,734 คน	หนุ่ที่ 3	ประชากร 761 คน
หนุ่ที่ 5	ประชากร 943 คน	หนุ่ที่ 7	ประชากร 2,685 คน
หนุ่ที่ 6	ประชากร 1,699 คน	หนุ่ที่ 8	ประชากร 2,100 คน
รวม	ประชากร 6,833 คน	รวม	ประชากร 7,151 คน



# แนวทางการแบ่งเขตเลือกตั้งสมาชิกสภาเทศบาลตำบลชะมาย รูปแบบที่ ๒

มาตราส่วน ๑ : ๕๐,๐๐๐

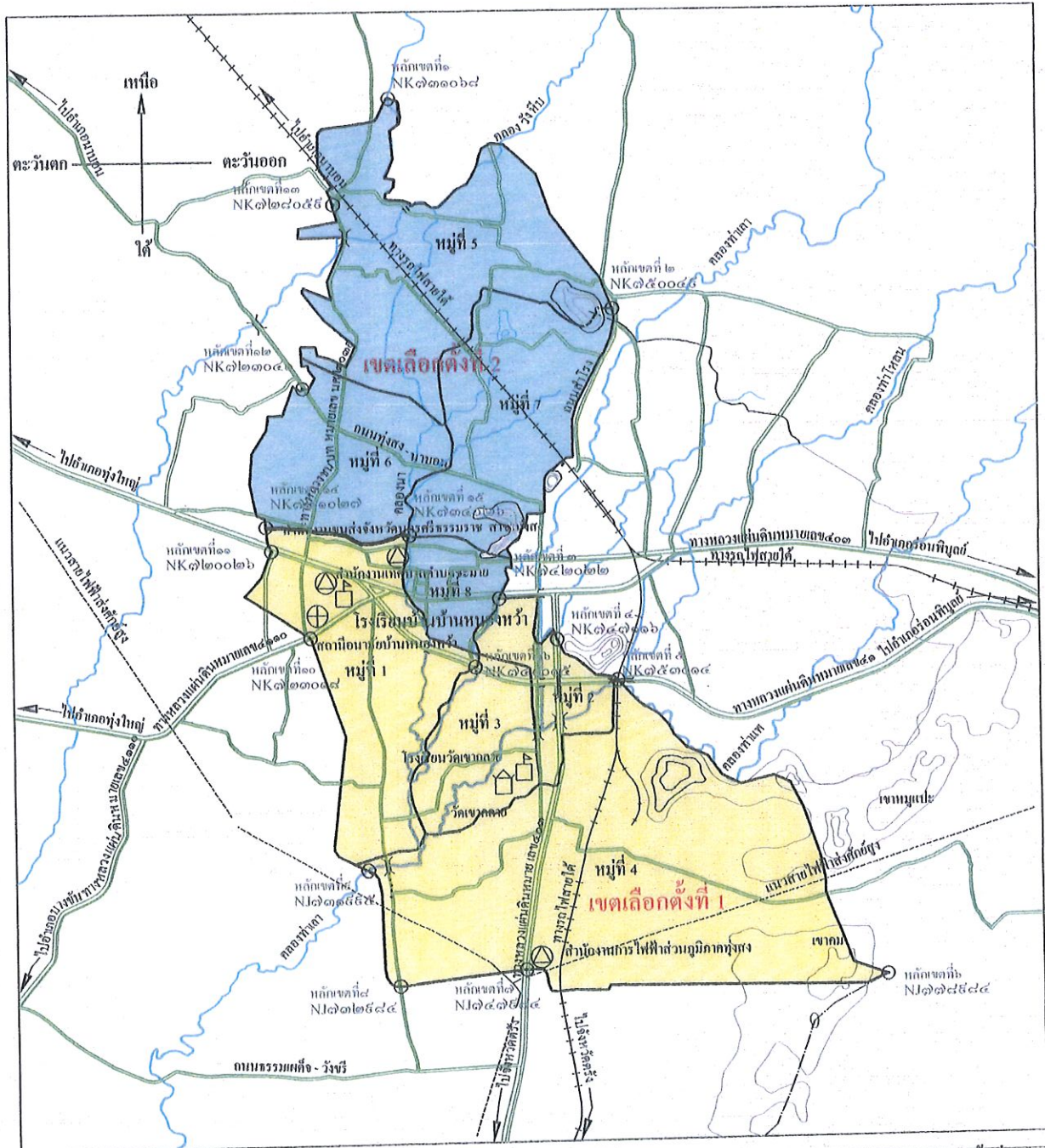



สัญลักษณ์และคำอธิบาย	
---+---	แนวเขตป่าสงวนแห่งชาติ
-----	แนวสายส่งไฟฟ้าแรงสูง
=====	ทางหลวง ถนน ซอย
=====	ถนนลูกรัง พื้นถนนอ่อน
+++++	ทางรถไฟ
~~~~~	สะพาน
~~~~~	แม่น้ำ คลอง ห้วย
~~~~~	ภูเขา ควน เนิน
⊙	สถานีราชการ
⊕	สถานีอนามัย
□	โรงเรียน
⊡	วัด สถานสถาน

เขตเลือกตั้งที่ 1		เขตเลือกตั้งที่ 2	
หมู่บ้าน 1	ประชากร 2,457 คน	หมู่บ้าน 2	ประชากร 1,605 คน
หมู่บ้าน 3	ประชากร 761 คน	หมู่บ้าน 5	ประชากร 943 คน
หมู่บ้าน 4	ประชากร 1,734 คน	หมู่บ้าน 7	ประชากร 2,685 คน
หมู่บ้าน 6	ประชากร 1,699 คน	หมู่บ้าน 8	ประชากร 2,100 คน
รวม	ประชากร 6,651 คน	รวม	ประชากร 7,333 คน

แนวทางการแบ่งเขตเลือกตั้งสมาชิกสภาเทศบาลตำบลชะมาย รูปแบบที่ ๓

มาตราส่วน ๑ : ๕๐,๐๐๐



สัญลักษณ์และคำอธิบาย	
---+---	แนวเขตป่าสงวนแห่งชาติ
-----	แนวสายส่งไฟฟ้าลัดสูง
=====	ทางหลวง ถนน ขอบ
=====	ถนนลูกรัง พื้นถนนอ่อน
+++++	ทางรถไฟ
— — —	สะพาน
~~~~~	แม่น้ำ คลอง ห้วย
○	ภูเขา กวน เนิน
⊙	สถานที่ราชการ
⊕	สถานีอนามัย
□	โรงเรียน
⊞	วัด ศาสนสถาน

เขตเลือกตั้งที่ 1		เขตเลือกตั้งที่ 2	
หนุ่ที่ 1	ประชากร 2,457 คน	หนุ่ที่ 5	ประชากร 943 คน
หนุ่ที่ 2	ประชากร 1,605 คน	หนุ่ที่ 6	ประชากร 1,699 คน
หนุ่ที่ 3	ประชากร 761 คน	หนุ่ที่ 7	ประชากร 2,685 คน
หนุ่ที่ 4	ประชากร 1,734 คน	หนุ่ที่ 8	ประชากร 2,100 คน
รวม	ประชากร 6,557 คน	รวม	ประชากร 7,427 คน