

แบบบัญชีรายการที่ดินสิ่งปลูกสร้าง
เทศบาลตำบลชะมาย อำเภอทุ่งสง จังหวัดนครศรีธรรมราช

รายการที่ดิน

รายการสิ่งปลูกสร้าง


ที่ ประเภท ที่ดิน	เลขที่ เอกสารสิทธิ์	ตำแหน่งที่ดิน		ถนน ที่ ตั้ง (หมู่ที่)	จำนวนเนื้อที่ดิน		ลักษณะการที่ประโยชน์ (คร.ว.)			ที่ ดิน เลขที่	ประเภท สิ่งปลูกสร้าง (ระบุลักษณะการใช้)	ลักษณะสิ่ง ปลูกสร้าง (ตึก/ไม้/ครึ่ง ตึกแนว 1 ชั้น)	เลข ที่ โฉนด ที่ดิน (คร.ม.)	ลักษณะการที่ประโยชน์ (คร.ม.)			อยู่ พื้นที่ ใช้ ที่ดิน (ไร่)	หมายเหตุ
		โฉนด	คร.ว.		ใช้ ประโยชน์ ไม่ทำ	ว่างเปล่า/ ไม่ทำ	ปลูก	อื่น ๆ	ว่าง เปล่า/ ไม่ทำ									
ร	6662	250	2173	7		23.1		23.1		132/7	132/4	ตึกแนว 1 ชั้น	ปลูก	60		60		15
ร	6661	419	2172	7		23.1		23.1		132/8	132/4	ตึกแนว 1 ชั้น	ปลูก	60		60		15
ร	6660	249	2171	7		23.1		23.1										
ร	6659	248	2170	7		23.1		23.1										
ร	6658	247	2169	7		23.1		23.1										
ร	6657	246	2168	7		23.1		23.1										
ร	6656	245	2167	7		23.1		23.1										
ร	6655	244	2166	7		23.1		23.1										
ร	6622	258	2133	7		23.4		23.4										
ร	6623	259	2134	7		23.1		23.1										
ร	6624	260	2135	7		23.1		23.1										
ร	6625	261	2136	7		23.1		23.1										
ร	6626	262	2137	7		23.3		23.3										
ร	6627	263	2138	7		23.4		23.4										
ร	6636	272	2147	7		24		24										
ร	6637	273	2148	7		24.4		24.4										
ร	6641	277	2152	7		23.4		23.4										


(นายสุทธิพร รสมาลี)

นายกเทศบาลตำบลชะมาย

(นายประพัฒน์ รักษ์ศรีทอง)

นายกเทศมนตรีตำบลชะมาย






แบบบัญชีรายการที่ดินสิ่งปลูกสร้าง
เทศบาลตำบลชะมาย อำเภอทุ่งสง จังหวัดนครศรีธรรมราช

ที่ ประเภท ที่ดิน	เลขที่ เอกสารสิทธิ์	ตำแหน่งที่ดิน		สถานที่ (หมู่ที่)	จำนวนเนื้อที่ดิน ไร่	จำนวน ตร.ว.	ลักษณะการ อยู่อาศัย	อื่นๆ	ใช้ ประโยชน์	วางผัง/ ไม่ผัง	ที่ บ้านเลขที่	ประเภท สิ่งปลูกสร้าง (ระบุชื่อสิ่งปลูกสร้าง)	ลักษณะสิ่ง ปลูกสร้าง (ตัว/ไม้/ครึ่ง)	ขนาด พื้นที่ (ตร.ม.)	ลักษณะการทำประโยชน์ (ตร.ม.)			พื้นที่ ปลูก (ตร.)	หมายเหตุ	
		ที่ดิน	ทางสาธารณ												อยู่	ว่าง	ปลูก			ว่าง
อ	537	279	1592	7		26.9				26.9										
อ	5345	306	1561	7		25.2				25.2										
อ	5349	302	1565	7		25				25										
อ	5350	301	1566	7		25				25										
อ	53851	300	1567	7		25				25										
อ	5352	299	1568	7		25				25										
อ	5353	298	1569	7		25.1				25.1										
อ	5354	359	1570	7		25.1				25.1										
อ	5356	360	7572	7		25.2				25.2										
อ	5357	361	1573	7		25.2				25.2										
อ	5358	362	1574	7		25.2				25.2										
อ	43295	49	8137	4		86.4				86.4										
อ	5359	363	1575	7		25.2				25.2										
อ	5360	364	1701	7		25.3				25.3										
อ	5361	365	1577	7		25.3				25.3										
อ	5362	366	1578	7		25.1				25.1										
อ	5363	367	1579	7		23.7				23.7										
อ	5364	368	1580	7		22.4				22.4										
อ	5365	369	1581	7		24.3				24.3										
อ	80057	333	12210	4		25.2				25.2										

(นายสุทธิพร รสมาลี)
ปลัดเทศบาลตำบลชะมาย



(นายประพัฒน์ รัชศรีทอง)
นายกเทศมนตรีตำบลชะมาย




แบบบัญชีรายการที่ดินและสิ่งปลูกสร้าง
เทศบาลตำบลชมนาย อำเภอทุ่งสง จังหวัดนครศรีธรรมราช

ที่ ประเภท ที่ดิน	เลขที่ เอกสารสิทธิ์	ตำแหน่งที่ดิน		สถาน ที่ตั้ง (หมู่ที่)	จำนวนเนื้อที่ดิน		คร.ว. เทศกรรม	ลักษณะการใช้ประโยชน์ (คร.ว.)	ใช้ ประโยชน์	ว่างเปล่า/ ไม่ทำ	ที่ บ้านเลขที่	ประเภท สิ่งปลูกสร้าง (ระบุชื่ออาคาร)	ลักษณะสิ่ง ปลูกสร้าง (ตัว/ปี/ครึ่ง)	เนื้อ ที่ (ไร่)	ลักษณะการใช้ประโยชน์ (คร.ม.)			พื้นที่ ปลูก (ไร่)	หมายเหตุ			
		เลขที่ โฉนดที่ดิน	พื้นที่ ตารางวา		ไร่	งาน									อยู่อาศัย	อื่นๆ	ว่าง					
423	6598	197	2213	7		23.7				23.7												
	6599	196	2214	7		23.7				23.7												
	38260	29	7939	1		23		23			1	284/17	ตึกแถว 2 ชั้น ชั้น 1 ชั้น 2		81				40.5		25	ไม่เช่า
424	6600	195	2215	7		23.8				23.8												
425	6601	194	2216	7		23.9				23.9												
	6602	193	2217	7		23.9				23.9												
	73922	165	11136	6		98.4		98.4			54	373/15	บ้านเดี่ยว 1 ชั้น		225				225		5	
426	6652	190	2163	7		11.5				11.5												
427	6651	189	2162	7		24				24												
	6650	188	2161	7		24.1				24.1												
428	6649	187	2160	7		24.1				24.1												
	6648	186	2159	7		24.2				24.2												
429	6647	185	2158	7		24.2				24.2												
	6646	184	2157	7		24.3				24.3												
430	6645	183	2156	7		24.3				24.3												
	6644	182	2155	7		24.4				24.4												
431	5373	179	1589	7		25.1				25.1												
	5372	370	1588	7		25.2				25.2												

(นายสุทธิพร รสมาลี)
นายกเทศมนตรีตำบลชมนาย

(นายประพัฒน์ รักศรีทอง)







4

แบบบัญชีรายการที่ดินสิ่งและสิ่งปลูกสร้าง
เทศบาลตำบลชะมาย อำเภอทุ่งสง จังหวัดนครศรีธรรมราช

รายการที่ดิน

รายการสิ่งปลูกสร้าง

ที่	ประเภทที่ดิน	เลขที่โฉนดที่ดิน	จำนวนที่ดิน		สถานที่ตั้ง (หมู่ที่)	จำนวนเนื้อที่ดิน		ลักษณะการทำประโยชน์ (ตร.ว.)		ที่	บ้านเลขที่	ประเภทสิ่งปลูกสร้าง (ระบุลักษณะ)	ลักษณะสิ่งปลูกสร้าง (สูง/กว้าง)	ขนาดพื้นที่ (ตร.ม.)	ลักษณะการทำประโยชน์ (ตร.ม.)				เลขที่โฉนดที่ดิน	หมายเหตุ
			โฉนด	รวม		คร.ว.	อื่นๆ	ใช้ประโยชน์	ว่างเปล่า/ไม่ทำ						ประเภท	อยู่อาศัย	อื่นๆ	ว่าง		
450	ร	80866	558	12458	7	45.8	45.8	122	135/9	บ้านเดี่ยว 1 ชั้น	ตึก	160	160	20	ว่าง	ว่าง	ว่าง	ว่าง	ว่าง	
	ร	11474	42	4399	1	68.5	68.5													
451	ร	13893	36	5455	6	47.7	147.7	2	51/1	บ้านเดี่ยว 1 ชั้น	ตึก	132	132	33						
452	ร	13895	34	5457	6	81.7	81.7													
453	ร	13896	33	5458	6	87.7	87.7													
454	ร	13897	32	5459	6	93.3	93.3													
	ร	2760	28	477	6	52.3	752.88			บ้านเดี่ยว 1 ชั้น	ตึก	324	324	12						
										บ้านเดี่ยว 1 ชั้น	ตึก	90.25	90.25	5						
455	ร	2761	31	478	6	1.4	201.4													
456	ร	2872	29	665	6	97	397													
	ร	87142	123	13156	6	35.8	35.8													
457	ร	5111	27	1035	6	66	366													
458	ร	2870	26	663	6	21	221	14	100	บ้านเดี่ยว 1 ชั้น	ตึก	90	90	40						
	ร	13795	25	5158	6	11.1	111.1													
	ร	26724	31	7051	6	57	357													
	ร	26722	2	7049	6	38	538													

นายสุทธิพร รตมาลี

ปลัดเทศบาลตำบลชะมาย

นายกเทศมนตรีตำบลชะมาย (นายประพัฒน์ รักศรีทอง)

แบบบัญชีรายการที่ดินสิ่งปลูกสร้างและสิ่งปลูกสร้าง
 เพศบุตรตามสถานะชาย อำเภอยางสง จังหวัดนครราชสีมา

ที่	ประเภทที่ดิน	เลขที่โฉนดที่ดิน	จำนวนที่ดิน		สถานะที่ดิน (หมู่ที่)	จำนวนเนื้อที่ดิน		ลักษณะการเช่าประโยชน์ (ตร.ว.)	ลักษณะการเช่าประโยชน์ (ตร.ว.)	อื่นๆ	ใช้ประโยชน์	ว่างเปล่า/ไม่ทำ	ที่	บ้านเลขที่	ประเภทที่ดิน (ระบุพื้นที่/ชั้น)	ลักษณะสิ่งปลูกสร้าง (ตึก/ไม้ค้ำ)	เนื้อที่ (ตารางวา/ไร่)	ประเภท	ลักษณะการเช่าประโยชน์ (ตร.ว.)			พื้นที่	หมายเหตุ	
			โฉนด	ที่ดิน		โฉนด	ที่ดิน												อยู่	ว่าง	อื่นๆ			
469	ร	52859	136	9586	6	23.4	23.4						28	149/8	ตึกแถว 2 ชั้น	ตึก	150	เช่า				15		
															ชั้นที่ 1									
															ชั้นที่ 2									
470	ร	52861	109	9588	6	23.2	23.2						29	149/7	ตึกแถว 2 ชั้น	ตึก	90	เช่า				15		
															ชั้นที่ 1									
															ชั้นที่ 2									
471	ร	52862	110	9589	6	23.2	23.2						30	149/6	ตึกแถว 2 ชั้น	ตึก	90	เช่า				15		
															ชั้นที่ 1									
															ชั้นที่ 2									
472	ร	52863	42	9590	6	23.2	23.2						31	149/5	ตึกแถว 2 ชั้น	ตึก	90	เช่า				15		
															ชั้นที่ 1									
															ชั้นที่ 2									
473	ร	13016	39	5131	6	78.1	78.1						32	377	บ้านเดี่ยว 1 ชั้น	ตึก	135	เช่า				20		
474	ร	13017	40	5132	6	67.9	67.9						33	142/10	บ้านเดี่ยว 1 ชั้น	ตึก	135	เช่า				20		
475	ร	13018	19	5133	6	60.8	60.8						34	142/11	บ้านเดี่ยว 1 ชั้น	ตึก	135	เช่า				20		
476	ร	13019	52	5134	6	86.9	86.9						35	142/12	บ้านเดี่ยว 1 ชั้น	ตึก	135	เช่า				20		
477	ร	13021	45	5136	6	45.9	45.9						37		บ้านเดี่ยว 1 ชั้น	ตึก	130	เช่า				20		
478	ร	2855	49	647	6	46.5	46.5																	

(นายสุทธิพร รณมาลี)
 ปลัดเทศบาลตำบลยางสง
 (นายประพัฒน์ รักศรีทอง)
 นายกเทศมนตรีตำบลยางสง



15

แบบบัญชีรายการที่ดินและสิ่งปลูกสร้าง
เทศบาลตำบลระดมย อำเภอทุ่งสง จังหวัดนครศรีธรรมราช

รายการที่ดิน														รายการสิ่งปลูกสร้าง								
ที่	ประเภทที่ดิน	เลขที่โฉนดที่ดิน	จำนวนที่ดิน		พื้นที่ (ไร่/ว.ก.)	จำนวนเนื้อที่ (ไร่/ว.ก.)	จำนวน	คร.ว.	ลักษณะการทำประโยชน์ (คร.ว.)			ที่	จำนวนเลขที่	ประเภทสิ่งปลูกสร้าง (ระบุชนิด/ลักษณะการใช้)	เนื้อที่/พื้นที่ (ตร.ก./ไร่)	มูลค่าประเมิน (บาท)	ลักษณะการทำประโยชน์ (ตร.ม.)			จำนวนที่ดิน (ไร่/ว.ก.)	หมายเหตุ	
			โฉนด	น.ส.ด.					ใช้ประโยชน์	ว่างเปล่า/ไม่ทำ	ประเภท						อยู่อาศัย	อื่นๆ	อยู่			ว่าง
490	ร	26745	16	7072	6	14	11	5554.75				2	35	บ้านเดี่ยว 1 ชั้น	147	225				50		
	ร	2759	39	476	6	2	1	989								225						สวนสาธารณะ
491	ร	26746	15	7073	6	5	3	2302.68				3	31	บ้านเดี่ยว 1 ชั้น	212.75	212.75				25		
													112	บ้านเดี่ยว 1 ชั้น	136.5	136.5				15		
492	ร	26748	14	7075	6	9	1	3682.82				4	92/1	บ้านเดี่ยว 1 ชั้น	229.4	229.4				20		
													92	บ้านเดี่ยว 1 ชั้น	142.5	142.5				40		
493	ร	84850	233	12900	6	1		400														
	ร	72563	271	11021	2			25.3				42	79/22	ที่ดิน 2 ชั้น	72	72				7		
	ร	72564	272	11022	2			25.3					79/23	ที่ดิน 2 ชั้น	72	72				7		
494	ร	13297	3	5152	6	10	3	4287.93				7	24	บ้านเดี่ยว 1 ชั้น	156.25	156.25				50		สวนสาธารณะ
	ร	26758	30	7085	6	5	2	2.242														
495	ร	26751	26	7078	6			14														
	ร	26750	27	7077	6	1		57				8	88	บ้านเดี่ยว 2 ชั้น	210					40		
														ชั้นที่ 1	105							
														ชั้นที่ 2	105							
496	ร	14691	1	5765	6							1	152	บ้านเดี่ยว 1 ชั้น	372					5		
497	ร	14692	2	5766	6																	กำลังก่อสร้าง
498	ร	14693	3	5767	6							3	72	บ้านเดี่ยว 2 ชั้น	154					7		
														ชั้นที่ 1	77							
														ชั้นที่ 2	77							
														บ้านเดี่ยว 1 ชั้น	259					40		

(นายสุทธิพร รสนาสี)
ปลัดเทศบาลตำบลระดมย

(นายประพัฒน์ รัชชศรีทอง)
นายกเทศมนตรีตำบลระดมย



15

แบบบัญชีรายการที่ดินสิ่งปลูกสร้าง
เทศบาลตำบลชะเมา อำเภอยางสง จังหวัดนครราชสีมา

ที่ ประเภท ที่ดิน	เลขที่ โฉนดที่ดิน	ตำแหน่งที่ดิน			จำนวนเนื้อที่ดิน (ไร่)	จำนวนเนื้อที่ดิน งาน ตร.ว.	ลักษณะการ ใช้ประโยชน์	ลักษณะการใช้ประโยชน์ (ตร.ว.)	ใช้ ประโยชน์ ไม่ทำ	ที่ บ้านเลขที่	บ้านเลขที่ (เลขคู่/เลขคี่)	ลักษณะสิ่ง ปลูกสร้าง (ตึก/ไม้/ครึ่ง)	รวม พื้นที่ ปลูก (ตร.ม.)	ลักษณะการใช้ประโยชน์ (ตร.ม.)				อื่นๆ ปลูก (ตร.ม.)	หมายเหตุ	
		พื้นที่ ใช้ ประโยชน์	พื้นที่ ว่าง ไม่ทำ	อยู่ พักอาศัย										อื่นๆ	ว่าง ไม่ทำ					
																อยู่ พักอาศัย	ว่าง ไม่ทำ			
499	ฉ	14694	4	5768	6	3	12.3		312.3		4	73	บ้านเดี่ยว 1 ชั้น	ตึก	154		154		15	
500	ฉ	2764	7	481	6	1	75.5	475.5												
501	โฉนด โฉนด	2781 75605	34 35	498 11353	6 6	2	11.8	800	111.8		1	74/1	บ้านเดี่ยว 1 ชั้น	ตึก	112		112		5	
502	ฉ	2782	55	499	6	4	40.3	1512.05			9	39	บ้านเดี่ยว 1 ชั้น	ตึก	198		198		10	
												39/1	บ้านเดี่ยว 1 ชั้น	ตึก	323		323		30	
503	ฉ	49369	67	9436	6	1	14		514		12	156/1	บ้านเดี่ยว 1 ชั้น	ตึก	500		500		15	
													บ้านเดี่ยว 1 ชั้น	ตึก	187		187		10	
504	ฉ	2784	56	501	6	1	61.2		461.2											
505	ฉ	47906	58	9045	6	3		300												
506	ฉ	47905	57	9044	6	1	71.8		571.8		15	156	บ้านเดี่ยว 1 ชั้น	ตึก	273		273		20	
												272	บ้านเดี่ยว 1 ชั้น	ตึก	300		300		20	
507	ฉ	47904	121	9043	6	2	21	789.5			16		บ้านเดี่ยว 1 ชั้น	ตึก	126		126		2	
508	ฉ	2803	18	520	6	2	1	47	947											
509	ฉ	35104	8	7376	6			72.4												
510	ฉ	29895	9	5776	6	1	23.3		123.3											
511	ฉ	2804	19	521	6	1	44		444		21	30/1	บ้านเดี่ยว 2 ชั้น	ตึก	192		192		20	

(นายสุทธิพร รุสมาลี)

ปลัดเทศบาลตำบลชะเมา



(นายประพัฒน์ รัชสิทธิ์ทอง)

นายกเทศมนตรีตำบลชะเมา





แบบบัญชีรายการที่ดินและสิ่งปลูกสร้าง
เทศบาลตำบลชะมาย อำเภอทุ่งสง จังหวัดนครศรีธรรมราช

ที่ ดิน	ประเภท ที่ดิน	เลขที่ โฉนดที่ดิน	จำนวนที่ดิน		เลขที่ โฉนดที่ดิน (หมู่ที่)	ไร่	งาน	ตร.ว.	ประเภทกรรม สิทธิ์	ลักษณะการเช่าประโยชน์ (คร.ว.)	อื่นๆ	ใช้ ประโยชน์	ว่างเปล่า/ ไม่ทำ	ที่ บ้านเลขที่	ประเภท ที่ดิน (ชนิด/ลักษณะที่ดิน)	ลักษณะสิ่ง ปลูกสร้าง (ตึก/ไม้ค้ำ)	เนื้อ ที่ (ไร่/งาน)	ลักษณะการเช่าประโยชน์ (คร.ม.)				อัตรา เช่า บาท ต่อ ไร่	หมายเหตุ	
			รวม	เช่า														อยู่	ว่าง เปล่า/ ไม่ทำ	อื่นๆ	ว่าง เปล่า/ ไม่ทำ			
528	ร	4009	84	990	6	1		78.6	431.1			47.5		21	276	บ้านเดี่ยว 1ชั้น	ตึก	190	190			26		
	ร	11540	83	4421	6		3	83.1	383.1															
	ร	11538	81	4419	6	1		30.1	430.1															
	ร	11539	82	4420	6		1	30	130															
	ร	4763	99	1215	1			20.8		20.8				1	585/3	ที่ดินตา 1ชั้น	ตึก	80					25	เช่าอาศัย
	ร	4764	100	1210	1			20.9		20.9				2	585/4	ที่ดินตา 1ชั้น	ตึก	80					25	เช่าอาศัย
	ร	4765	101	1217	1			20.9		20.9				2	585/5	ที่ดินตา 1ชั้น	ตึก	80					25	เช่าอาศัย
529	ร	2674	85	817	6	2	2	17.8					1017.8											
530	ร	9583	88	3527	6		2	29.5					229.5											
	ร	86684	208	13084	6		1	14.8					114.8											
531	ร	2677	89	820	6	4	2	63.1					1863.1											
532	ร	46099	2	8741	6	3	3	9.2		309.2				25	279	บ้านเดี่ยว 1ชั้น	ตึก	192		192			14	
533	ร	46100	3	8742	6	3	3	9.2		309.2				26	279/2	ที่ดินตา 1ชั้น	ตึก	49.5		49.5			10	เช่า
														279/3	ที่ดินตา 1ชั้น	ตึก	49.5			49.5			10	เช่า
														279/4	ที่ดินตา 1ชั้น	ตึก	51.75			51.75			10	เช่า
														279/5	ที่ดินตา 1ชั้น	ตึก	51.75			51.75			10	เช่า
														279/6	ที่ดินตา 1ชั้น	ตึก	51.75			51.75			10	เช่า
														279/7	ที่ดินตา 1ชั้น	ตึก	51.75			51.75			10	เช่า
														279/8	ที่ดินตา 1ชั้น	ตึก	51.75			51.75			10	เช่า
														279/9	ที่ดินตา 1ชั้น	ตึก	51.75			51.75			10	เช่า
														279/10	ที่ดินตา 1ชั้น	ตึก	51.75			51.75			10	เช่า
														279/11	ที่ดินตา 1ชั้น	ตึก	51.75			51.75			10	เช่า
														279/12	ที่ดินตา 1ชั้น	ตึก	51.75			51.75			10	เช่า
														279/13	ที่ดินตา 1ชั้น	ตึก	51.75			51.75			10	เช่า
														279/14	ที่ดินตา 1ชั้น	ตึก	51.75			51.75			10	เช่า

(นายสุทธิพร รสมาลี)
ปลัดเทศบาลตำบลชะมาย

(นายประพัฒน์ รักศรีทอง)

นายกเทศมนตรีตำบลชะมาย



แบบบัญชีรายการที่ดินและสิ่งปลูกสร้าง
เทศบาลตำบลงิ้ว อำเภอทุ่งสง จังหวัดนครศรีธรรมราช

รายการที่ดิน

รายการสิ่งปลูกสร้าง

ที่ ประเภท ที่ดิน	เลขที่ โฉนดที่ดิน	จำนวนที่ดิน		สถาน ที่ ตั้ง (หมู่ที่)	จำนวนเนื้อที่ดิน		ค่า งาน คร.ว.	ประเภท การ ใช้ ที่ดิน	ลักษณะการทำประโยชน์ (คร.ว.)		ที่ บ้านเลขที่	วันที่ โอน สิทธิ์	ประเภท สิ่ง ปลูก สร้าง (ชนิด/ใช้/สร้าง)	ลักษณะสิ่ง ปลูกสร้าง (ตึก/ไม้/ครึ่ง)	เนื้อ ที่ (ตร.ม.)	ลักษณะการทำประโยชน์ (ตร.ม.)			มูลค่า ที่ดิน (บาท)	หมายเหตุ			
		โฉนด	น.ส.ด.		อยู่อาศัย	อื่นๆ			ใช้ ประโยชน์	ว่าง เปล่า						ปลูก	อื่น ๆ	ว่าง เปล่า					
ร	76058	75	11657	3			19.3		อยู่อาศัย			66	111/79	ตึกแถว 2 ชั้น	ตึก	76.5		99	76.5	6			
ร	57395	81	9920	6			70.1					1	334	บ้านเดี่ยว	ตึก	225			225	12			
ร	26730	1	7057	6			33																
ร	26740	20	7067	6			82																
ร	16073	3	5971	4			96																
ร	53324	133	931	4			28.9																
ร	16072	4	5970	4			55.2																
ร	49097	132	9286	4																			
ร	15865	6	5944	4			51																
ร	14145	133	5500	4			11.5																
ร	14146	134	5501	4			25.2																
ร	15866	8	5945	4			39																
ร	16590	53	6451	3			15																
ร	15854	5	5929	4			90																
ร	15853	7	5928	4			80																
ร	15864	8	5943	4			74																
ร	15852	9	5927	4			64																
ร	15851	10	5926	4			51																
ร	76100	117	11699	3			19.1																
ร	76101	118	11700	3			19.1																
ร	76102	119	11701	3			19.1																

(นายสุทธิพร รสมาลี)
ปลัดเทศบาลตำบลงิ้ว

(นายประพัฒน์ รัชชสีรทอง)

นายกเทศมนตรีตำบลงิ้ว





13



15