




Handwritten blue ink scribbles and markings at the bottom of the page, including a large 'S' and other illegible marks.




แบบบัญชีรายการที่ดินและสิ่งปลูกสร้าง
เทศบาลตำบลชะมาย อำเภอทุ่งสง จังหวัดนครศรีธรรมราช

ที่ ดิน	ประเภท ที่ดิน	เลขที่ โฉนดที่ดิน	ตำแหน่งที่ดิน		สถานะ พื้นที่ (หมู่ที่)	จำนวนเนื้อที่		ลักษณะการใช้ประโยชน์ (ตร.ว.)	สิ่งขัง อยู่อาศัย	อื่นๆ	ใช้ ประโยชน์ ไม่ทำ	ที่ บ้านเลขที่	ปี ปลูกสร้าง (เดือน/ปี)	ประเภท สิ่งปลูกสร้าง (ระบุลักษณะการใช้)	ลักษณะสิ่ง ปลูกสร้าง (ตึก/ไม้/ครึ่ง)	เนื้อ ที่ ปลูก (ตร.ม.)	ลักษณะสิ่งปลูกสร้าง			พื้นที่ ใช้ ประโยชน์ (ตร.)	หมายเหตุ		
			จำนวนเนื้อที่ ไร่	งาน		ประเภท	อยู่ หลัง										อื่นๆ	วาง แปลน/					
950	โฉนด	51972	107	9571	๑.6	0	0	17.1	17.1			34	157/10	ที่ดินถว 1 ชั้น	ตึก	54		อยู่	54		12		
951	โฉนด	51973	108	9532	๑.6	0	0	17	17			35	157/5	ที่ดินถว 1 ชั้น	ตึก	54		อยู่	54		12		
952	โฉนด	47499	100	8959	๑.6	0	0	22.3	22.3			36	157/4	ที่ดินถว 1 ชั้น	ตึก	54		อยู่	54		12		
953	โฉนด	48446	4	9144	๑.6	0	0	30.5	30.5			37	3/15	ที่ดินถว 1 ชั้น	ตึก	54		อยู่	54		15		
		๑	5228	442	1499	7	-	40.2	40.2														
		๑	5229	443	1500	7	-	40.1	40.1														
954	โฉนด	48444	349	9142	๑.6	0	0	37.8	37.8			39	3/15	ที่ดินถว 1 ชั้น	ตึก	54		อยู่	54		15		
955	โฉนด	48442	348	9140	๑.6	0	0	19.4	19.4			40	3/14	ที่ดินถว 1 ชั้น	ตึก	54		อยู่	54		15		
956	โฉนด	48441	5	9139	๑.6	0	0	19.7	19.7			41	3/13	ที่ดินถว 1 ชั้น	ตึก	54		อยู่	54		15		
957	โฉนด	48440	347	9138	๑.6	0	0	19.4	19.4			42	3/12 ๑.6	ที่ดินถว 1 ชั้น	ตึก	54		อยู่	54		15		
		๑	37969	39	7883	1		23	23			1	388/8	ที่ดินถว 2 ชั้น	ตึก	81		อยู่	40.5		23	ไม้ฝา	
		๑	37968	38	7882	1		23	23			2	388/7	ที่ดินถว 2 ชั้น	ตึก	81		อยู่	40.5		23	ไม้ฝา	
958	โฉนด	44859	25	8610	๑.6	0	0	54	54			43	18/10	บ้านเดี่ยว 1 ชั้น	ตึก	117		อยู่	17		15		
959	โฉนด	48438	345	9136	๑.6	0	0	30.7	30.7			44	3/10	ที่ดินถว 1 ชั้น	ตึก	54		อยู่	54		15		
960	โฉนด	44457	6	8544	๑.6	0	0	56.1	56.1			45	18/6	บ้านเดี่ยว 1 ชั้น	ตึก	135		อยู่	135		27		

(นายสุทธิพร รสมาลี)
ปลัดเทศบาลตำบลชะมาย

(นายประพัฒน์ รัชกิจพงษ์)
นายกเทศมนตรีตำบลชะมาย




แบบบัญชีรายการที่ดินสิ่งปลูกสร้าง
เทศบาลตำบลชะมาย อำเภอทุ่งสง จังหวัดนครศรีธรรมราช

ที่ ประเภท ที่ดิน	เลขที่ เอกสารสิทธิ์	ตำแหน่งที่ดิน		สถานที่ตั้ง (หมู่ที่)	จำนวนเนื้อที่ดิน		ลักษณะการทำประโยชน์ (ตร.ว.)			ที่ บ้านเลขที่	ประเภท สิ่งปลูกสร้าง (ระบุลักษณะการใช้)	ลักษณะสิ่ง ปลูกสร้าง (ตึก/ไม้/ครึ่ง)	ขนาด พื้นที่รวมสิ่ง ปลูกสร้าง (ตร.ม.)	ลักษณะการทำประโยชน์ (ตร.ม.)		ต่างเรื่อง ที่ สิ่ง ปลูกสร้าง (๐)	หมายเหตุ								
		เนื้อที่	ไร่		งาน	คร.ว.	เกษตรกรรม	อยู่อาศัย	อื่นๆ					ใช้ ประโยชน์	ว่างเปล่า/ ไม่ทำ			จำนวน	เนื้อที่						
																				จำนวนเนื้อที่ดิน	คร.ว.	เกษตรกรรม	อยู่อาศัย	อื่นๆ	ใช้ ประโยชน์
961 โฉนด	44456	7	8543	๖.๖	0	0	50			50			46	18/5	บ้านเดี่ยว 1 ชั้น	ตึก	135		117				27		
962 โฉนด	44455	8	8542	๖.๖	0	0	50			50			47	18/4	บ้านเดี่ยว 1 ชั้น	ตึก	135		117				27		
963 โฉนด	44454	9	8541	๖.๖	0	0	50			50			48	18/3	บ้านเดี่ยว 1 ชั้น	ตึก	135		117				27		
964 โฉนด	44453	421	8540	๖.๖	0	0	50			50			49	18/2	บ้านเดี่ยว 1 ชั้น	ตึก	117		117				27		
โฉนด	48875	30	9244	๖.๖	0	0	22.6			22.6			63	3/3	ที่ดินแถว	ตึก	55		55				15		
965 โฉนด	44452	10	8539	๖.๖	0	0	50			50			50	18/1	บ้านเดี่ยว 1 ชั้น	ตึก	117		117				27		
966 โฉนด	44450	396	8537	๖.๖	0	0	13.4			13.4			51	18/14	โรงจอดรถ	ตึก	48		48				25		
โฉนด	47394	12	8954	๖.๖	0	0	22.6			22.6					ที่ดินแถว 2 ชั้น	ตึก	72		72				25		
967 โฉนด	47395	11	8955	๖.๖	0	0	22.1			22.1			52	134/1	ที่ดินแถว 2 ชั้น	ตึก	72		72				25		
968 โฉนด	47393	13	8953	๖.๖	0	0	22.9			22.9			53	18/15	ที่ดินแถว 2 ชั้น	ตึก	72		72				25		
969 โฉนด	47392	14	8952	๖.๖	0	0	23.8			23.8			54	6 ๖.6	ที่ดินแถว 2 ชั้น	ตึก	72		72				25		
970 โฉนด	49442	33	9451	๖.๖	0	0	26.9			26.9			56	7/2	บ้านเดี่ยว 1 ชั้น	ตึก	60		60				25		
971 โฉนด	49440	34	9449	๖.๖	0	0	17.8			17.8			57	3/9	ที่ดินแถว	ตึก	55		55				15		
972 โฉนด	49441	35	9450	๖.๖	0	0	18			18			58	3/8	ที่ดินแถว	ตึก	55		55				15		
973 โฉนด	48879	99	9248	๖.๖	0	0	19.5			19.5			59	3/7	ที่ดินแถว	ตึก	55		55				15		
974 โฉนด	48877	36	9246	๖.๖	0	0	21			21			60	3/5	ที่ดินแถว	ตึก	55		55				15		

(นายสุทธิพร รสมาลี)
ปลัดเทศบาลตำบลชะมาย

(นายประพัฒน์ รัชต์สิทธิ์ทอง)
นายกเทศมนตรีตำบลชะมาย





10/10/10

10/10/10

แบบบัญชีรายการที่ดินสิ่งปลูกสร้าง
เทศบาลตำบลชะมาย อำเภอทุ่งสง จังหวัดนครศรีธรรมราช

รายการที่ดิน										รายการสิ่งปลูกสร้าง									
ที่ ที่ดิน	เลขที่ โฉนดที่ดิน	ตำแหน่งที่ดิน		สถาน ที่ ตั้ง (หมู่ที่)	จำนวนเนื้อที่ดิน		ลักษณะการเช่าประโยชน์ (ตร.ว.)	ใช้ ประโยชน์ ไม่ทำ	ที่ บ้านเลขที่	ประเภท สิ่งปลูกสร้าง (ตามบัญชีกรมที่ดิน)	ลักษณะสิ่ง ปลูกสร้าง (ตึก/ไม้/ครึ่ง)	ขนาด พื้นที่ (ตร.ม.)	ลักษณะการเช่าประโยชน์ (ตร.ม.)			พื้นที่ ปลูก (๓)	หมายเหตุ		
		เนื้อที่ โฉนด	เนื้อที่ ว่างเปล่า/		อยู่	ว่าง เปล่า/							อยู่	ว่าง เปล่า/					
994	โฉนด 5796	113	17779	๓.2	0	0	65.2												
	โฉนด 5794	184	1777	๓.2	0	2	36	236											
995	โฉนด 5792	182	1775	๓.2	0	3	37.6	337.6											
996	โฉนด 5793	185	1776	๓.2	0	1	23.3	123.3											
997	โฉนด 10212	188	3880	๓.2	1	0	74.4		474.4										
998	โฉนด 658	259	48	๓.2	1	1	14.4	499.77	14.63	11	50/5	บ้านเดี่ยว 2 ชั้น	ครึ่งตึกครึ่งไม้	58.5		58.5	50		
999	โฉนด 2811	101	603	๓.2	1	3	30	730											
1000	โฉนด 46122	106	8797	๓.2	0	3	32.7		332.7										

(นายสุทธิพร รสมาลี)
ปลัดเทศบาลตำบลชะมาย

(นายประพัฒน์ รัชศรีทอง)
นายกเทศมนตรีตำบลชะมาย